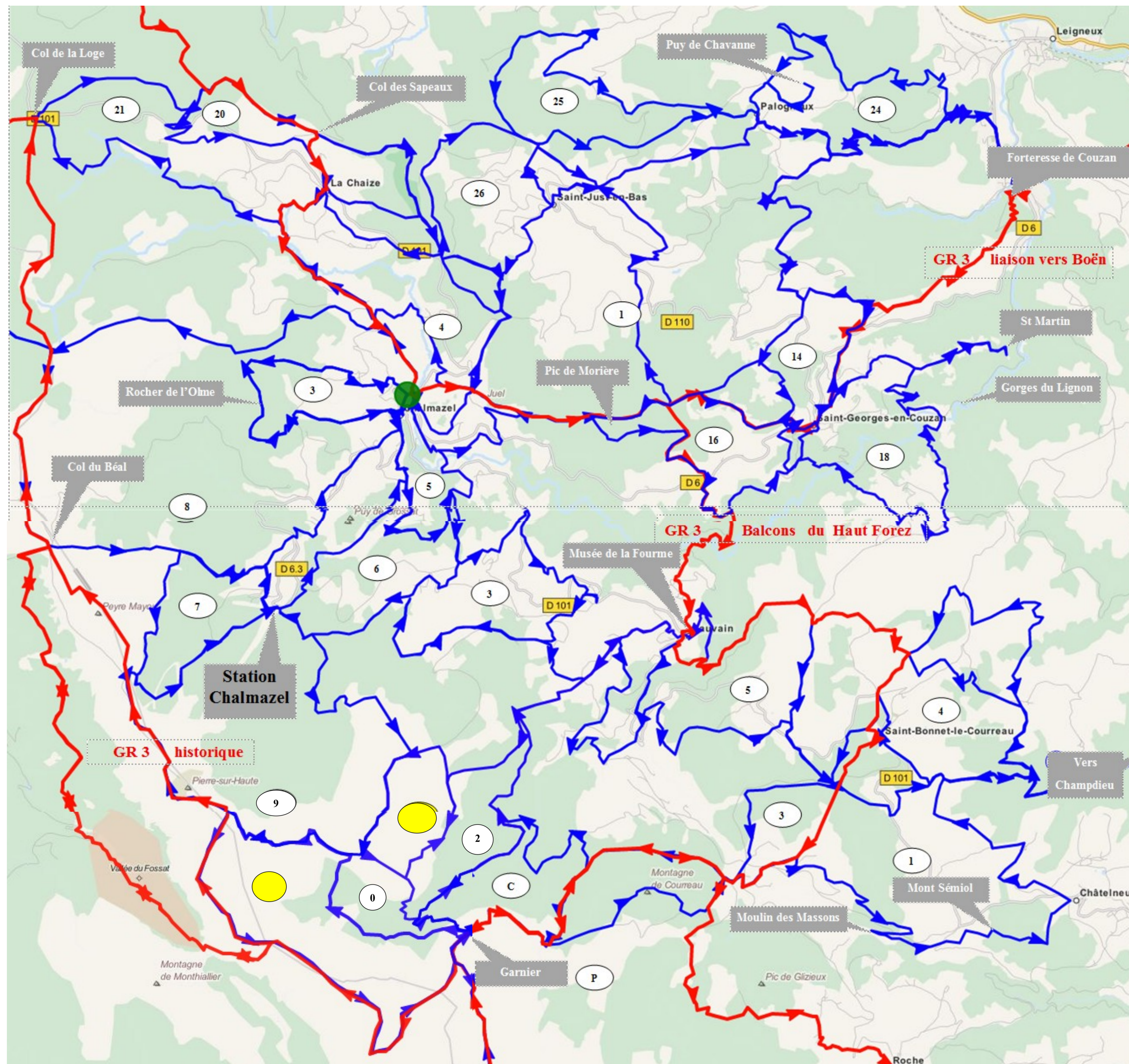





**Pays  
des  
Hautes  
Chaumes**



**Trail**



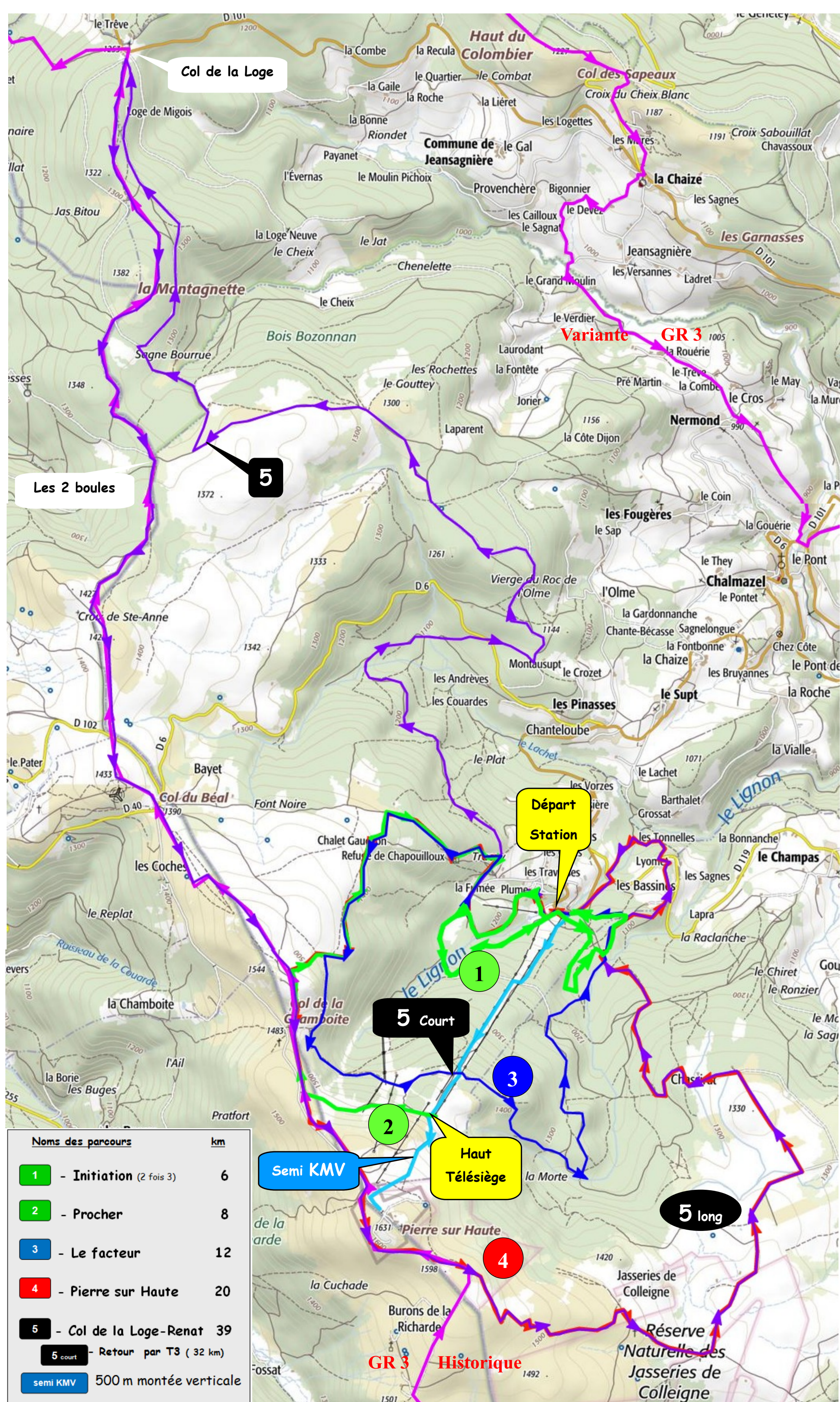
**Randonnée Trail VTT**  
 Sur le GR 3 en suivant la ligne de crête ou par les villages  
 Topoguide FFRP - GR  
 -Les Monts du Forez Entre villages et Hautes-Chaumes  
 Sur les circuits en boucle de Promenade et de Randonnée  
 Topoguide CHAMINA - Pierre sur Haute Monts du Forez  
 Sur leurs circuits de rando-trail spécifiques, au départ de la station  
 Fichier PDF ou Fascicule -Commune de Chalmazel-Jeansagnière  
 Sur les nouveaux circuits VTT au départ de la station  
 Fichier PDF ou Fascicule -Commune de Chalmazel-Jeansagnière



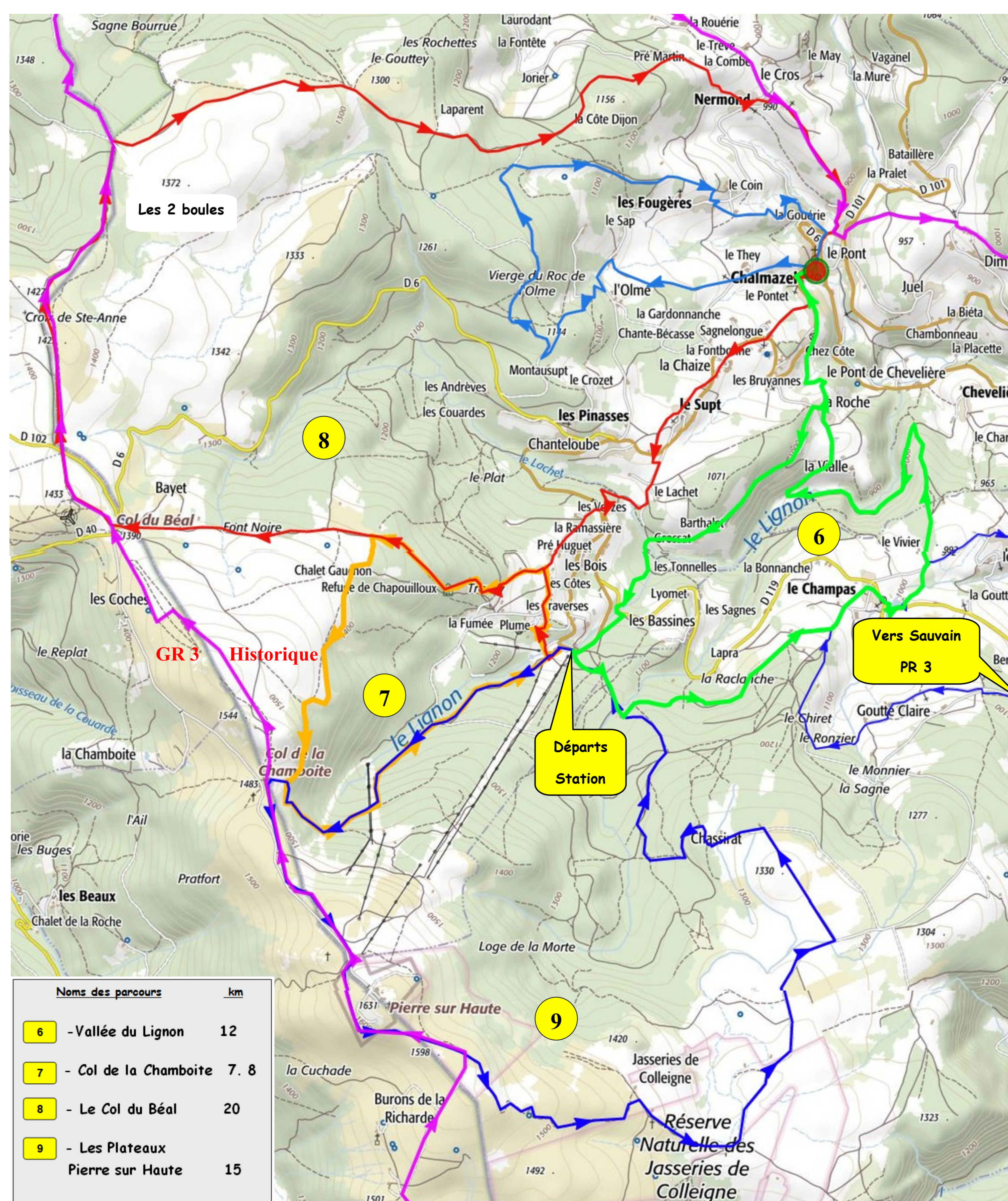
**VTT**

**Pédestre**

GR3 et la variante des villages  
 PR, balade d'une journée en boucle



**Départs  
de  
Toutes  
les  
Randonnées**



**Au  
Centre  
de la  
Station**

